

CORRECTIES V1.0 2014

Route Zuid-Portugal via Sevilla: Blz. 27

Door ri. Bergen in de instructie op te nemen wordt de opvolging consequenter. Vermelding van het afslagnummer laat geen ruimte voor misverstanden.

E19 > Brussel > (80) Mons (X Mons-Quest)

E19 > Brussel > Bergen > Mons (80) (X afslag 24)

Route Zuid-Portugal via Sevilla: Blz. 27

De > 3,5t beperking is vervallen op bepaalde trajecten van de D2020. De tolvrije route is dus een goed alternatief.

A71 > (80) Vierzon

A71 splitst zich bij Vierzon in A71 en A20.

De alternatieve route voor campers < 3,5t, loopt vanaf afslag 2 over de D2020 ri. Vierzon

A71 > (7) Vierzon (X afslag 2)

D2020 > (70) Vierzon > (X afslag A20 Châteauroux)

Route Zuid-Portugal via Sevilla: Blz. 27

De A63 is begin 2014 definitief een tolweg geworden. Omrijden (ca. +200 km en ca. +6 uur) via de N21 en Pau, is geen redelijke optie.

A63 > (172) Bayonne > (33) St. Sebastien

A63 is verbouwde N10. In de toekomst tolweg zonder redelijk alternatief.

De laatste 65km, diverse tolpoorten waar betaald dient te worden.

A63 > (172) Bayonne > (33) St. Sebastien

A63 is verbouwde N10. Een tolweg zonder redelijk alternatief.

Tot aan de Spaanse grens vijf tolpoorten (Totaal Classe 2 ca. € 22,- Classe 3 ca. € 48,-)

Tot aan Bayonne is er de mogelijkheid om vóór de tolpoorten de A63 te verlaten, parallel aan de A63 te rijden en 10 km verder weer de A63 op te rijden.

Dit is dan via smalle en drukke wegen met snelheidsremmende obstakels. Niet doen.

Bespaar (classe 2) € 16,- tol, door ca. 50 km om te rijden over (A63 X afslag 18)

D834 > (67) Mont de Marsan (X D824)

D824 > (63) Dax > Bayonne (X D810)

D810 > (26) Bayonne (X A63 Tarnos)

A63 > (5) Bayonne > (33) St. Sebastien

Route Zuid-Portugal via Sevilla: Blz. 27

Vervanging van Donostia door Vitoria-Gasteiz voor een duidelijkere instructie.

AP8 > (24) Donostia (ESP) (X afslag 24)

AP8 > (24) Vitoria-Gasteiz (ESP) (X afslag 24)

Route Zuid-Portugal via Sevilla: Blz. 27

Toevoeging wegnummer N1 voor een duidelijkere instructie.

A1 > (20) Tolosa > (81)Vitoria > (29) Burgos (X afsl. 328)

Tolvrije route door de Pyreneeën. Eerste 10km druk, daarna rustig zonder steile trajecten

N1/A1 > (20) Tolosa > (81)Vitoria > (29) Burgos (X afsl. 328)

Tolvrije route door de Pyreneeën. Eerste 10km druk, daarna rustig zonder steile trajecten

Route Zuid-Portugal via Sevilla: Blz. 28

Toevoeging instructie voor tolvrij afrekenen bij tolpoort

AP1 > (19 tolvrij) Burgos (X afsl. 4a)

De AP1 is tolweg, maar tolvrij van Miranda de Ebro tot Ameyugo (afsl. 4a).

AP1 > (19 tolvrij) Burgos (X afsl. 4a)

De AP1 is tolweg, maar tolvrij van Miranda de Ebro tot Ameyugo (afsl. 4a).

Trek dus een tolticket. Geef deze vervolgens zonder af te rekenen weer af bij de kassier.

Route Zuid-Portugal via Sevilla: Blz. 28

Correctie afslagnummer. Afslag 236 moet zijn afslag 244

A1 > (16) Madrid (X afslag 236) routekeuze noord

N1 loopt over in de A1 als rondweg voor Burgos.

A1 > (16) Madrid (X afslag 244) routekeuze noord

N1 loopt over in de A1 als rondweg voor Burgos.

Route Nederland vanuit Noord-Portugal: Blz. 29

De A63 is begin 2014 definitief een tolweg geworden.

A63 > (31) Bayonne > (174) Bordeaux

A63 is verbouwde N10. In de toekomst tolweg zonder redelijk alternatief.

De eerste 65km, diverse tolpoorten waar betaald dient te worden.

A63 > (31) Bayonne > (174) Bordeaux

A63 is verbouwde N10. Een tolweg zonder redelijk alternatief.

Vanaf de Spaanse grens vijf tolpoorten (Totaal Classe 2 ca. € 22,- Classe 3 ca. € 48,-)

Na Bayonne is er de mogelijkheid om vóór de tolpoorten de A63 te verlaten, parallel aan de A63 te rijden en 10 km verder weer de A63 op te rijden.

Dit is dan via smalle en drukke wegen met snelheidsremmende obstakels. Niet doen.

Bespaar (classe 2) € 16,- tol, door ca. 50 km om te rijden over (A63 X afslag 7)

D810 (26) > Ondres > Bordeaux > Dax (X D824)

D824 (65) > Dax > Mont de Marsan (X D834)

D834 > (67) Bordeaux (X A63 Bordeaux)

A63 > (52) Bordeaux

Route Nederland vanuit Noord-Portugal: Blz. 30

De > 3,5t beperking is vervallen op bepaalde trajecten van de D2020.
De tolvrije route is dus een goed alternatief.

A71 > (80) Orléans
De alternatieve route voor campers < 3,5t, loopt vanaf afslag 5 over de D2020 ri. Orléans
Volgen tot afslag naar D2271 ri. A71. Daar weer de tolgeweg rond Orléans op.
De A71 splits zich in de A10.

D2020 > (74) Orléans par RN > (X A71 Olivet)

A71 > (7) Orléans
De A71 loopt door in de A10.


Route Nederland vanuit Noord-Portugal: Blz. 30


De situatie ter plaatse is gewijzigd. Instructie richting toegevoegd.


A10 > (21) Paris (X afslag 13)
Campers < 3,5t kunnen € 3,10 besparen door bij afsl. 14 de A10 te verlaten. Wel druk bij
centre commercial. Maar ook goedkoop tanken bij Carrefour.


A10 > (21) Paris (X afslag 13)
Campers < 3,5t kunnen € 3,10 besparen door bij afsl. 14 de A10 te verlaten.
Wel druk bij Centre Commercial. Maar ook goedkoop tanken bij Carrefour.
Volg bij het verlaten van afslag 14 > Alençon > Paris om D2020 te bereiken.

Blz. 53: Aanpassing camperlocatie**25. Porto Covo**

 In het dorp is heel gastvrij, een gratis overnachtingsplek met gratis basisvoorzieningen.

 N 37.852399 W -8.789978

 In het dorp is heel gastvrij, een gratis overnachtingsplek met gratis basisvoorzieningen.

 N 37.85259 W -8.788893

Blz. 68: Tekstcorrectie**52. Costa Nova**


Typisch voor Costa Nova zijn de in vrolijke kleuren geverfde, horizontaal gestreepte huisjes.

Typisch voor Costa Nova zijn de in vrolijke kleuren geverfde, verticaal gestreepte huisjes.


Blz. 71: Toevoeging**57. Braga**

De genoemde gemeentecamping is geopend van april t/m oktober.

Blz. 72: Tekstcorrectie**59. Viana do Castelo**


 Ook aan de overzijde van de rivier een Orbitur strandcamping.
3 km afstand van het centrum.

 N 41.678666 W -8.82612


 Ook aan de overzijde van de rivier, een Orbitur strandcamping.


3 km afstand van het centrum.


Geopend van maart t/m oktober.

 N 41.678666 W -8.82612


Blz. 72: Aanpassing camperlocatie**61. Ponte de Barca**

 Overnachten kan gratis op een onverhard terrein. Centrum op 100 m.
Er zijn geen voorzieningen.


 N 41.807749 W -8.421144


 Overnachten kan gratis op een parkeerterrein Bij het stadspark aan de rivier. Centrum op 200 m.


Openbaar Toilet. Er zijn verder geen voorzieningen.

 N 41.80742 W -8.42404


Blz. 73: Tekstcorrectie**62. Chaves**

 Enkele kilometers ten zuiden van Chaves ligt een nette camping met zwembad. Het gehele jaar open.

 N 41.701443 W -7.50054

 Enkele kilometers ten zuiden van Chaves ligt een nette camping met zwembad.

Geopend van april t/m september.

 N 41.701443 W -7.50054

De genoemde Outeiro Machado Boulder bij Chaves, is de komende jaren niet te bereiken wegens bouwactiviteiten. Item vervalt.